

Gipfelwandertour



Erlebnis



Landschaft



Länge

20,4 km

Höhenmeter

▲ 680 m

▼ 680 m

Dauer

3:27-6:00 h

Schwierigkeit

schwer

Kondition

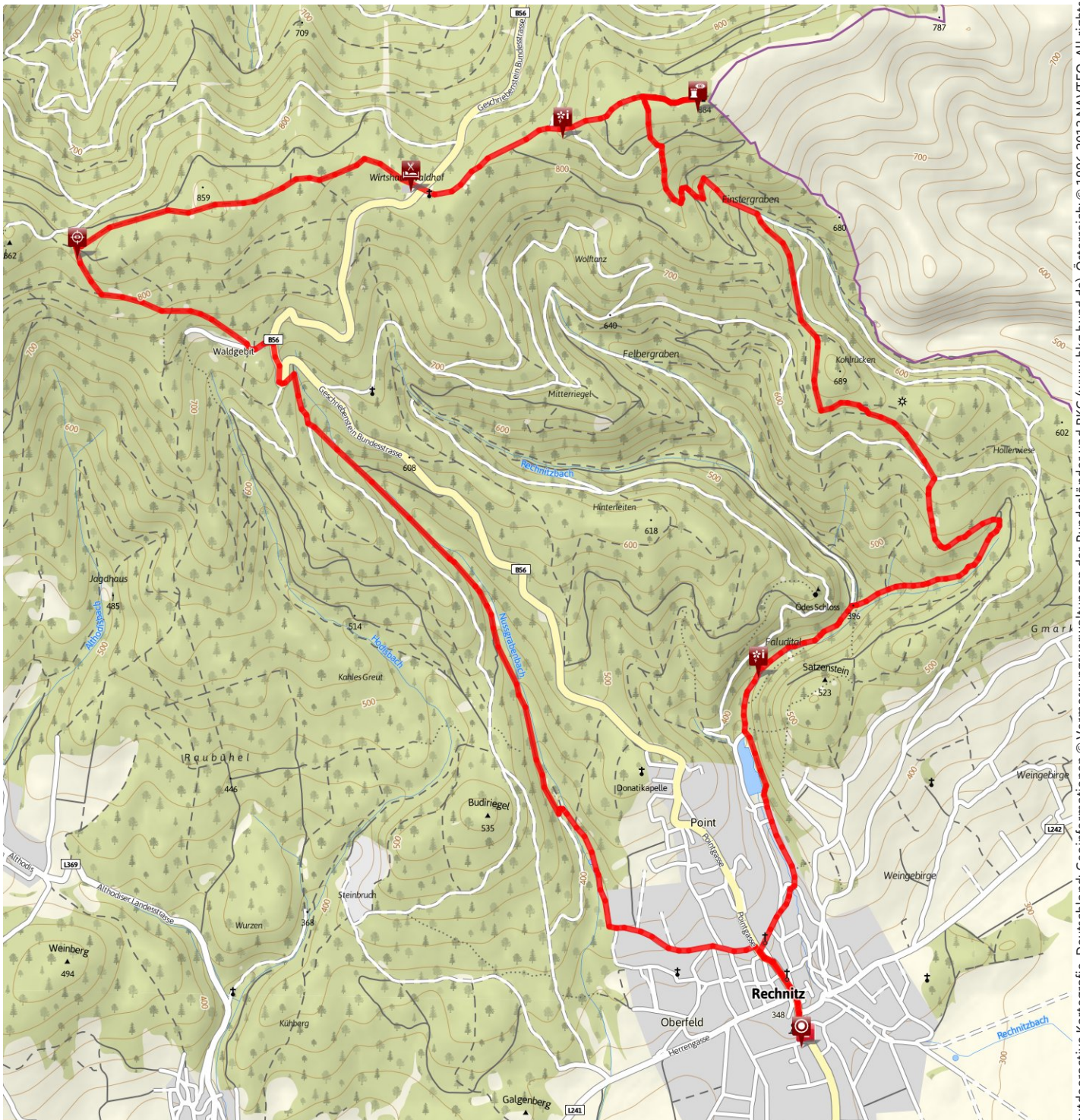


Technik



Empfohlene Jahreszeiten

J F M A M J J A S O N D



outdoortour Kartografie, Deutschland: Geoinformationen © Vermessungsverwaltungen der Bundesländer und BKG (www.bkg.bund.de), Österreich: © 1996-2012 NAVTEQ. All rights reserved., Italien: © 1994-2012 NAVTEQ. All rights reserved., Schweiz: Geodata © swisstopo (5704002735)

Gipfelwandertour

Wegeart

— Unbekannt 20.4 km



Beschreibung

Kurzbeschreibung

Eine anspruchsvolle Wandertour, die über die beiden höchsten Berge des Burgenlandes führt. Dabei können Sie zwei Gipfelkreuze passieren, bei denen Sie sich in das Gipfelbuch eintragen können.

Beschreibung

Gestartet wird die Tour bei dem Naturparkbüro, wo Sie weitere Informationen und Wanderkarten einholen können. Über den Hauptplatz von Rechnitz und durch das Faludital führt die Route vorbei am Rechnitzer Badesee und Botanischen Pfad und Kräutergarten bei der Kenyeri Mühle über den burgenl. Weitwanderweg immer bergauf zum Geschriebenstein. Nach ca. zwei Stunden erreichen Sie die höchste Erhebung des Burgenlandes, den Geschriebenstein. Hier lohnt sich ein Aufstieg in der Aussichtswarte, um den Ausblick über die ungarische Tiefebene bis hin zum Neusiedler See genießen zu können. Im Turmmuseum, durch das die Staatsgrenze führt, dokumentieren Schautafeln das Leben an der Grenze. Danach führt der Weg entlang der Passhöhe und dem Gesteinskundeweg, auf dem die Gesteinsarten der Region ausgestellt und in drei Sprachen beschrieben werden, zum Landesehrenmal. Bei der Ranch können Sie eine kurze Rast einlegen. Danach führt die Tour weiter entlang des Alpannonia Weitwanderweges zum Hirschenstein. Beim Gipfelkreuz bei der ehemaligen ORF Sendeanlage, kann sich der Wanderer ins

Gipfelbuch eintragen. Ein Alpannonia Zubringerweg führt Sie zurück nach Rechnitz.

Startpunkt der Tour

Naturparkbüro Rechnitz

Ausrüstung

Wanderschuhe und Rucksack

Eventuell Kleinigkeit zum Essen mitnehmen

Parken

Stausee, Naturparkbüro

Weitere Infos / Links

<http://www.naturpark-geschriebenstein.at/>

naturpark@rechnitz.at


Zielpunkt der Tour

Naturparkbüro Rechnitz

Eigenschaften

aussichtsreich
Gipfel-Tour

Geheimtipp
Rundtour

 mit
Einkehrmöglichkeit


botanische Highlights

Interessante Punkte

 Naturparkbüro

 Botanischerpfad

 Geschriebenstein

 Steinlehrpfad

 Gasthaus Die Ranch

Gipfelwandertour

 Hirschenstein

Autor und Quelle

Autor Bgld. Naturparke
erstellt 07.10.2013
geändert 10.10.2013
Quelle Südburgenland Tourismus GmbH




Bilder



Autor Bgld. Naturparke
Quelle Südburgenland Tourismus GmbH



Autor Gabriele Haidwagner
Quelle Südburgenland Tourismus GmbH



Autor Bgld. Naturparke
Quelle Südburgenland Tourismus GmbH