




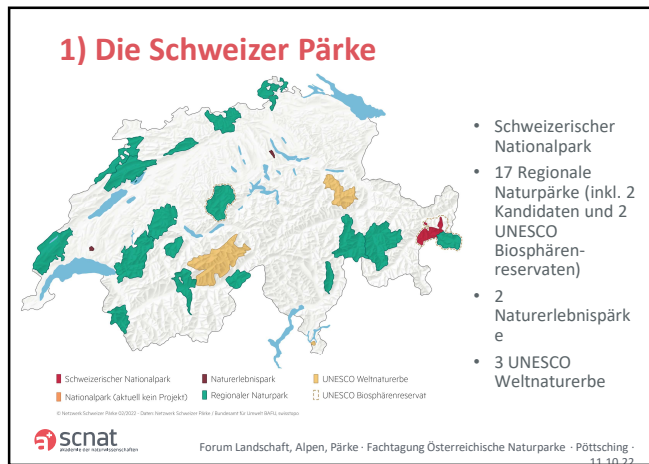
1



2



3



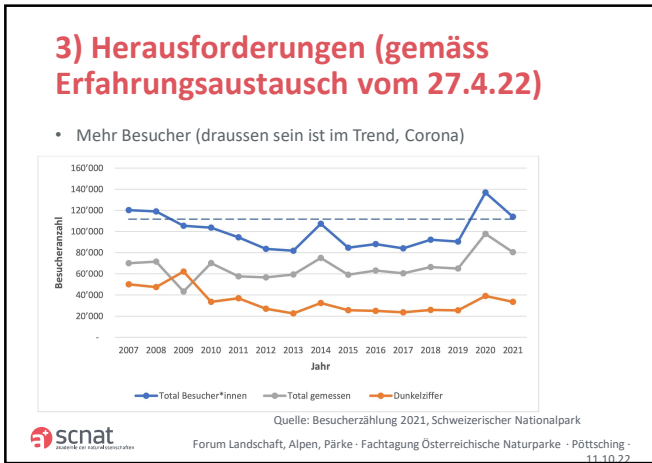
4



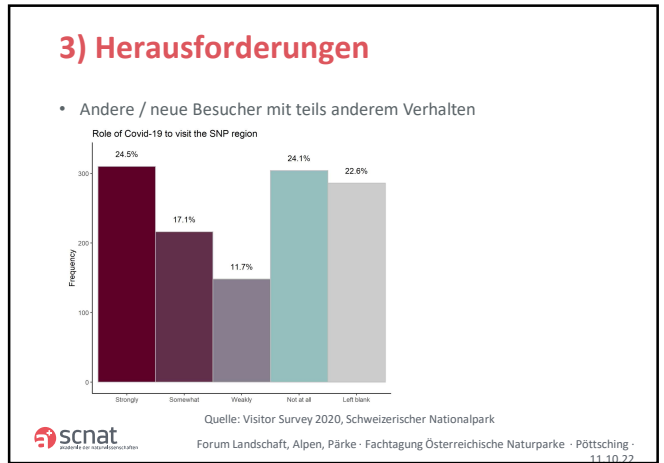
5



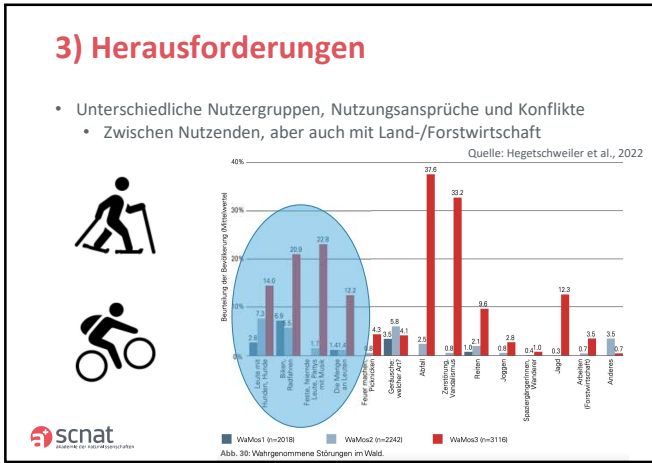
6



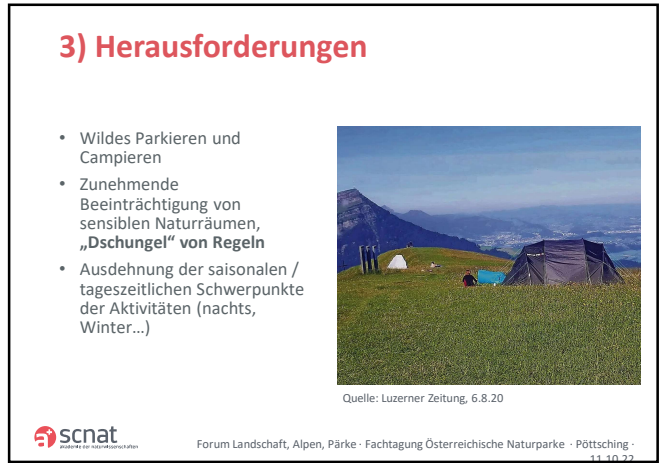
7



8




9



10



11



12

4) Aktivitäten in Schweizer Pärken

Von Mitgliedern der Swiss Rangers betreute Gebiete Netzwerk Schweizer Pärke, Wildnispark Zürich

Verband Swiss Rangers, <https://swissparks.maps.arcgis.com/apps/webappviewer/index.html?id=a8d1688334e84b078064607cb680ff4b> Zugriff: 28.9.22

scnat Forum Landschaft, Alpen, Pärke · Fachtagung Österreichische Naturparke · Pöttching · 11.10.22

13

4) Aktivitäten in Schweizer Pärken

Ziel: Natur- und Landschaftswerte erhalten, grösstmögliche Erholungsqualität gewähren (Clvaj et al., 2013).

Besuchermonitoring

- Bsp. 1 Wildnispark Zürich
- Bsp. 2 Parc du Doubs
- Bsp. 3 Parc périurbain du Jorat
- Bsp. 4 Naturpark Diemtital

Massnahmen

- Angebote
- Anreizsysteme
- Information / Sensibilisierung: Digital, vor Ort (Signalisation / persönlich)
- Bauliche Massnahmen

Konzept

scnat Forum Landschaft, Alpen, Pärke · Fachtagung Österreichische Naturparke · Pöttching · 11.10.22

14

Beispiel 1: Besuchermonitoring Wildnispark Zürich

- Naturerlebnispark seit 2010
- Ca. 15 km von Zürich
- Kernzone mit Prozessschutz und Weggebot
- Besuchermonitoring seit 2009 mit automatischen

scnat Forum Landschaft, Alpen, Pärke · Fachtagung Österreichische Naturparke · Pöttching · 11.10.22

15

- 16 automatische Besucherzähler, davon 2 temporär
- 1 Trittmatte, 6 Fussgänger-Infrarotzähler, 5 Reiter-/Velo-/Fussgängerzähler, 2 Velo-/Fussgängerzähler, 2 Velozähler

Quelle: Dokumentation Zählstellen, Wildnispark Zürich, 2022

scnat Forum Landschaft, Alpen, Pärke · Fachtagung Österreichische Naturparke · Pöttching · 11.10.22

16

Besucherfrequenzen Sihlwald Vergleich 2021 zum Jahr 2019 (Jahressumme)

213: 79'400 (+22%)	502: 116'600 (+30%)	302 IN: 60'800 (+28%)
204: 20'700 (+28%)	301 IN: 79'800 (+21%)	501: 26'900 (+77%)
214: 46'500 (+47%)	208: 36'700 (+17%)	211: 23'200 (+21%)
206: 4'700 (+47%)	215: 16'400 (+54%)	212: 11'000 (+57%)
207: 9'100 (+54%)	209T: 600 (-45%)	210T: 400 (-20%)

Quelle: Quantitatives Besuchermonitoring im Wildnispark Zürich, Jahresbericht 2021

scnat Forum Landschaft, Alpen, Pärke · Fachtagung Österreichische Naturparke · Pöttching · 11.10.22

17

Beispiel 2: Besucherlenkungskonzept Parc naturel régional du Doubs

- Regionaler Naturpark seit 2013
- Doubs: Grenzfluss zu Frankreich mit zahlreichen sensiblen Naturräumen, beliebtes

scnat Forum Landschaft, Alpen, Pärke · Fachtagung Österreichische Naturparke · Pöttching · 11.10.22

18


• Basis: Besucherumfrage 2018

• 2019: kurz vor Corona -> hilfreiche Grundlage in der Pandemie

• Breit aufgestellte Arbeitsgruppen (2 Kantone, Gemeinden, Umweltverbände, Landwirtschaft, Tourismus...)

• Einschränkung der konkreter Perimeter, Formulieren von Erwartungen und Chancen

Quelle: Plan d'actions pour la gestion de la pression et des opportunités touristiques, Parc du Doubs, 2019



27.11.2019

PLAN D' ACTIONS POUR LA GESTION DE LA PRESSION ET DES OPPORTUNITÉS TOURISTIQUES

Rapport technique

Diagnostic
Identifier, qualifier et prioriser les sites fortement fréquentés, potentielle ou effectivement soumis à une pression sur le milieu naturel ou qui ont un potentiel d'amélioration de l'offre de loisirs

Vision touristique
Elaborer des principes fondamentaux communaux

Objectifs stratégiques
Définir les objectifs à poursuivre en priorité

Plan d'actions
Identifier, prioriser et planifier les mesures de gestion, à la fois de la pression et des opportunités qui existent pour une pratique durable des loisirs.

Forum Landschaft, Alpen, Pärke · Fachtagung Österreichische Naturparke · Pöttsching · 11.10.22

19

• Resultat: Massnahmenblätter pro strategisches Ziel und Thema

• Konkrete Umsetzung z.B. der Ranger: M12: *Explorer les bases d'un concept de "Rangers du Doubs"*

Aménagement	OS1 : Améliorer la qualité du milieu naturel
	M1 : Etablir l'inventaire des sites sensibles aux activités de loisir sur les linéaires Brenets - Blaufond et Tariche - Occourt
	M2 : Mettre en œuvre des actions de restauration des sites atteints
	OS2 Organiser et concentrer les activités en plein air
	M3.1 : Organiser les sites d'embarquement non motorisé sur le Doubs neuchâtelois
M3.2 : Organiser les sites d'embarquement non motorisé dans le secteur Tariche - Occourt	
M4.1 : Organiser les sites de baignade aux Brenets	
M4.2 : Organiser les sites de baignade dans le secteur Tariche - Occourt	
M5 : Organiser les aires de repos dans le secteur Tariche - Occourt	
Mobilité	OS3 : Limiter les atteintes aux sites sensibles et adapter la législation aux nouvelles pratiques
	M6 : Adapter la réglementation applicable à la vallée jurassienne du Doubs à l'évolution des pratiques de loisir
	M7 : Signaler de façon homogène les sites protégés et les comportements à adopter
Billetterie	OS4 : Organiser la mobilité des visiteurs et promouvoir les transports publics
	M8 : Pérenniser et promouvoir les infrastructures de mobilité durable permettant d'atteindre le Doubs neuchâtelois
	M9 : Organiser la mobilité à l'échelle du linéaire Tariche - Occourt
Billetterie	OS5 : Sensibiliser et impliquer les visiteurs
	M10 : Sensibiliser et éduquer les visiteurs à l'environnement et au développement durable
M11 : Impliquer les visiteurs en tant qu'acteurs de la protection de la nature	

Quelle: Plan d'actions pour la gestion de la pression et des opportunités touristiques, Parc du Doubs, 2019

Forum Landschaft, Alpen, Pärke · Fachtagung Österreichische Naturparke · Pöttsching · 11.10.22

20

Beispiel 3: App des Parc naturel périurbain du Jorat

• Naturerlebnispark seit 2021

• Ca. 8 km von Lausanne

• Kernzone mit totalem Schutz

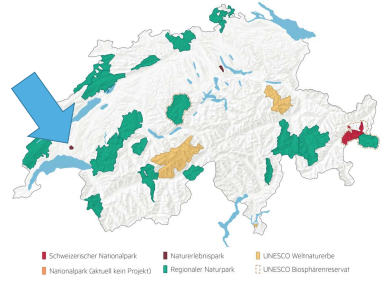




Bild: Parc du Jorat

Forum Landschaft, Alpen, Pärke · Fachtagung Österreichische Naturparke · Pöttsching · 11.10.22

21

Le Jorat dans la poche!

Découvrez le Parc naturel et alentours

Offres exclusives, suggestions de balades et de visites, activités sportives, restaurants et produits du terroir

Quelle: www.jorat.org

Quelle: www.diemtigat.ch

• Ziel: Ausbau der digitalen Besucherinformation

• App: neu seit 2022 für Smartphones / Webbrowser

• V.a. für Routen und lokale Produkte (via Karte)

Forum Landschaft, Alpen, Pärke · Fachtagung Österreichische Naturparke · Pöttsching · 11.10.22

22

Beispiel 4: "Naturpark-Kenner" im Naturpark Diemtigtal

• Regionaler Naturpark seit 2012

• Nicht weit von Bern, erste höhere Berge -> beliebtes Wander- und Erholungsgebiet

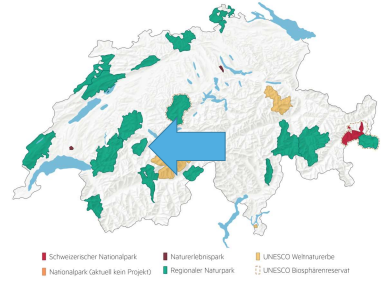




Bild: Schweiz Tourismus

Forum Landschaft, Alpen, Pärke · Fachtagung Österreichische Naturparke · Pöttsching · 11.10.22

23

Naturpark-Kenner im Gespräch mit Gästen und Talbevölkerung

Seit August ist Hans Rieber als Bindeglied zwischen Besuchenden, Einwohnern und der Naturparkstation unterwegs, um ein gutes Miteinander durch zwei prägen Diemtigtaler. Sie sorgen durch ihre Präsenz für ein gemeinsames Miteinander, auch bei steigenden Frequenzen.

von Patrick Schmid

Quelle: Jungfrau-Zeitung, 22.10.21

Naturparkstationen Berner Pärke

ROB BÖCKE | Projekt AGN-1

Unser Ziel: Naturparkstationen sollen in den Berner Naturpärke nachhaltigkeit fördern und erlebbar machen und sie in Diskussionen von Gästen und Bevölkerung verankern.

Quelle: www.wysscadenemy.org

• Sensibilisierung Online und auch vor Ort

• Naturpark-Kenner seit 2021 im Einsatz, Feedback positiv

• Eine der Massnahmen des Projektes „Naturparkstationen“ des Hubs Bern der Wyss Academy

Forum Landschaft, Alpen, Pärke · Fachtagung Österreichische Naturparke · Pöttsching · 11.10.22

24

5) Fazit


Andere Parkkategorie, andere Ziele, andere Rolle, andere Regeln, andere Mittel

- Aber auch sehr viele ähnliche Probleme und Herausforderungen!

Sensibilisierung als klassisches und starkes Thema der Pärke

Das Thema Besucherlenkung hat mit Corona an Wichtigkeit gewonnen!

- „kleinere Umsetzungen“ bezüglich Mobilität, Lenkung, Nutzergruppen... schon lange und überall aktuell
- Zunahme des Bedürfnisses nach übergeordneten Konzepten, Absprache mit weiteren Akteuren seit Corona
- Ausbau der Signalisation / Besucherlenkung vor Ort (auch Ranger) seit 2020 in fast allen Pärken
- Digitale Besucherlenkung: noch ausbaufähig, z.T. wenig Expertise in den Pärken

 Forum Landschaft, Alpen, Pärke · Fachtagung Österreichische Naturparke · Pöttsching · 11.10.22

25

Literatur

Clivaz, C., Ruf, R., Siegrist, D. (Hrsg.) (2013). Visman. Beiträge zu Besuchermonitoring und Besuchermanagement in Pärken und naturnahen Erholungsgebieten. Schriftenreihe des Instituts für Landschaft und Freiraum. HSR Hochschule für Technik Rapperswil, Nr. 10. Rapperswil. ISSN 1662-5684, ISBN 978-3-9523972-5-1

Graf R. F., Signer C., Reifler-Bächtiger M., Wytenbach M., Sigrist B., Ruf R. (2018). Wildtier und Mensch im Naherholungsraum. Swiss Academies Factsheets 13 (2).

Hegetschweiler, K.T.; Salak, B.; Wunderlich, A.C.; Bauer, N.; Hunziker, M., 2022: Das Verhältnis der Schweizer Bevölkerung zum Wald. Waldmonitoring soziokulturell WaMos3: Ergebnisse der nationalen Umfrage. 2. überarbeitete Aufl. WSL Ber. 120: 160 S.

Hochreutener, A., Wytenbach, M., Sauter, D. (2021): Erholungsmonitoring Grün Stadt Zürich - «Proof of concept» für ein flächendeckendes Erholungsmonitoring im Projektperimeter Hürstwald unter Einbezug verschiedener Erfassungsmethoden. Bericht, ZHAW Wädenswil

Lamprecht, Markus, Rahel Bürgi und Hanspeter Stamm (2020): Sport Schweiz 2020: Sportaktivität und Sportinteresse der Schweizer Bevölkerung. Magglingen: Bundesamt für Sport BASPO.

 Wildtier und Mensch im Naherholungsraum

 Forum Landschaft, Alpen, Pärke · Fachtagung Österreichische Naturparke · Pöttsching · 11.10.22

26

Fragen?





Illustration © strichfiguren.de – fotolia.com

 Forum Landschaft, Alpen, Pärke · Fachtagung Österreichische Naturparke · Pöttsching · 11.10.22

27