

Österreichische Naturparke Wandertipp

Naturpark Obst-Hügel-Land

Naturparkhöhenweg

Kinderwagengerecht um die höchste Erhebung im Naturpark

Ausgangspunkt:

- ▶ Ortschaft Finklham – Parkplatz Pizzeria GO-IN, Gemeinde Scharten
Anfahrt: B134 von Eferding oder Wels kommend – nach Finklham abbiegen (1 km)
-

Wegverlauf:

- ▶ Finklham (289 m) – Richtung Oberndorf – etwa 100 m nach Finklham links auf Hartberger Gemeindestraße – Mostschenke Eigner – Bienenlehrpfad – durch Wald entlang der Hartbergerstraße bis kurz vor Ortschaft Hartberg – links zur Roithenkogelstraße – dort links Richtung Ortschaft Roithen – durch diese und zurück nach Finklham.
-

Erreichbarkeit des Ausgangspunktes mit öffentlichen Verkehrsmitteln:

- ▶ Mit der ÖBB nach Wels – weiter mit dem Bus (Nr. 2431) nach Finklham.
 - ▶ Links:
 - ➔ [Verkehrsverbund OÖ](#)
 - ➔ [ÖBB Fahrplanauskunft](#)
 - ➔ [Postbus Fahrplanauskunft](#)
-

Zufahrt zum Ausgangspunkt mit Reisebus möglich: **Ja**

Besonderheit der Wanderung:

- ▶ Die durchwegs kinderwagengerechte Wanderung führt rund um die höchste Erhebung im Naturpark Obst-Hügel-Land (Roithner Kogel) mit hervorragender Aussicht. Außerdem kann man einen Bienenlehrpfad besichtigen sowie in den Mostheurigen Eigner und das Gasthaus Bachleitner einkehren.
-

Nützliches:

- ▶ Alle Wanderwege durch den Naturpark können auf der Homepage des Naturparks unter <http://www.obsthuegelland.at/freizeitwege> abgerufen werden und auch eine Übersichtskarte steht zum Download bereit.

Einkehrmöglichkeiten:

- ▶ Am Ausgangs-/Endpunkt:
 - ➔ **Gasthaus Bachleitner**
Finklham 20, Tel.: 07249 / 45117, ganzjährig geöffnet
 - ➔ **Pizzeria GO-IN**

Finklham 1, Tel.: 07249 / 45196, ganzjährig geöffnet


▶ Entlang des Wanderweges:

➔ **Mostheuriger Eigner**

Finklham 44, Tel.: 07249 / 45261, nicht ganzjährig geöffnet


Informationsmaterial zur Wanderung erhältlich:

Karte dazu in Gemeindeämtern, Gasthäusern und Mostschenken sowie im Naturpark-Büro (Mo. – Fr. 9 – 17 Uhr) erhältlich.


 **Gehzeit:** ca. 2,25 Std.


 **Höhenunterschied:** ca. 150 Hm


 **Weglänge:** ca. 6 km

 Anreise mit öffentlichen Verkehrsmitteln möglich

 Karte zur Wanderung erhältlich

 Weg markiert u./od. beschildert

 Einkehrmöglichkeit u./od. Verpflegungsmöglichkeit

 Parkplätze am Ausgangspunkt