

JAU erling

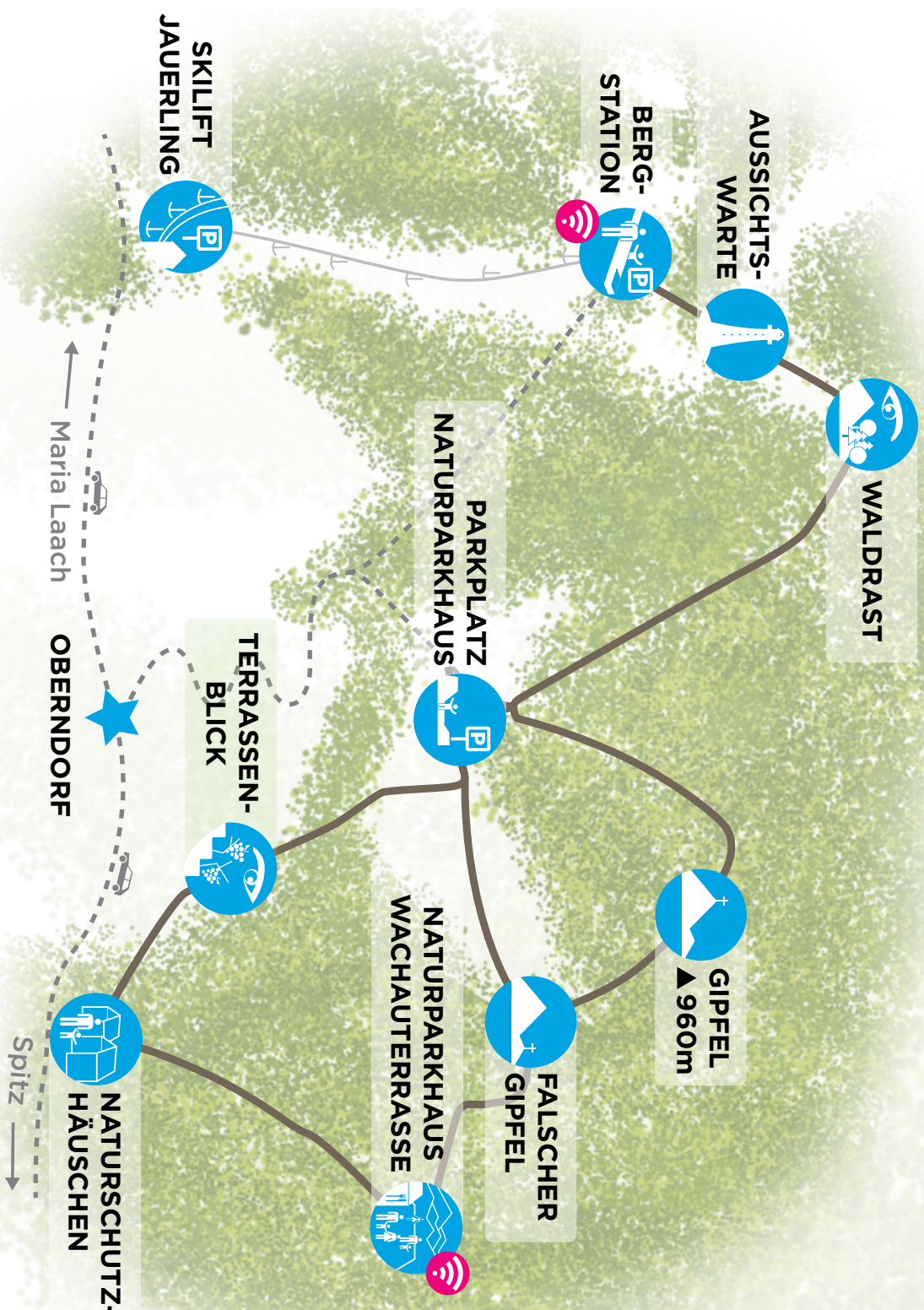
GIPFELRUNDE

MIT UNTERSTÜTZUNG VON BUND, LAND UND EUROPÄISCHER UNION

Österreichisches Landwirtschaftliches Prognosezentrum für die Ernährung und Agrarökonomie
 MINISTERIUM FÜR UMLAND- UND FORSTWIRTSCHAFT ÖSTERREICH

Infos und Wanderkarte

und über uns der weite, weite Himmel: die Jauerlinger Gipfelrunde



Jauerling-Wachau
NATURPARK

Naturpark Jauerling-Wachau

Er ist das Dach der Donau - 960 Meter ragt der Jauerling empor. Kein anderer Berg an der 2.850 Kilometer langen Donau ist höher. Der 11.500 Hektar große Naturpark ist Bindeglied der Regionen UNESCO-Weltkulturrebe Wachau und Südliches Waldviertel.

Im Spitzer Graben und den donanahen Bereichen überwiegen terrassierte Rieden des Weinbaugebietes Wachau, Marillengärten und weitere Obstbaumkulturen. Am Jauerlingplateau bestimmen die Vieh- und Weidewirtschaft. Der Naturpark umfasst die sieben Gemeinden Aggsbach, Emmersdorf, Maria Laach, Mühlendorf, Raxendorf, Spitz und Weiten. Daneben existieren wertvolle Naturräume wie die freifließende Donau mit ihren Auen, der beinahe unverbaute Weitenbach, Buchenmischwälder und artenreiche Trocken- und Halbtrockenrasen.

www.naturpark-jauerling.at

und über uns der weite, weite Himmel:
die Jauerlinger Gipfelrunde

INTERAKTIVE APP UND HÖRSPIEL

Mit deinem Smartphone findest du neue Pfade am Jauerlinger Gipfel. Der Weg beinhaltet 10 verschiedene Stationen, wobei der Startpunkt die Bergtafel bei der Jauerlinger Bergstation ist.

Weglänge 3,3 km, Höhenmeter 80, Gehzeit mit Hörspiel ca. 1,5 h

www.locandy.com/qr/jauerling

Dieser Folder mit Informationen und Karte ist dein Begleiter auf dem Wanderweg, auch ohne App.

Jauerlinger Gipfelbereich

Der Gipfelbereich ist Aussichtreich, Ausflugsziel, Wandergebiet und Erholungsraum zugleich. Der Gipfelbereich ist sowohl im Sommer als auch im Winter eine Reise wert. Vor allem der Herbst lädt er zum Sonne tanken ein, wenn der Donauraum in der Regel wochenlang im Nebel liegt. Bei der Aussichtswarte starten drei Tut-Gut-Rundwanderwege zwischen 1 und 4 Stunden.

Skilift Jauerling

Liftbetrieb in der Regel von Mitte Dezember bis Mitte März. Es bestehen modernstes Flutlicht für Nacht-Skifahren, die im Winter geöffnete Ski-Hütte Essbar bei der Talstation und der Kinderskipark JAUIlland inkl. Anfänger-Skikurse.

www.jauerling.at

Naturparkhaus - Gasthaus am Jauerling

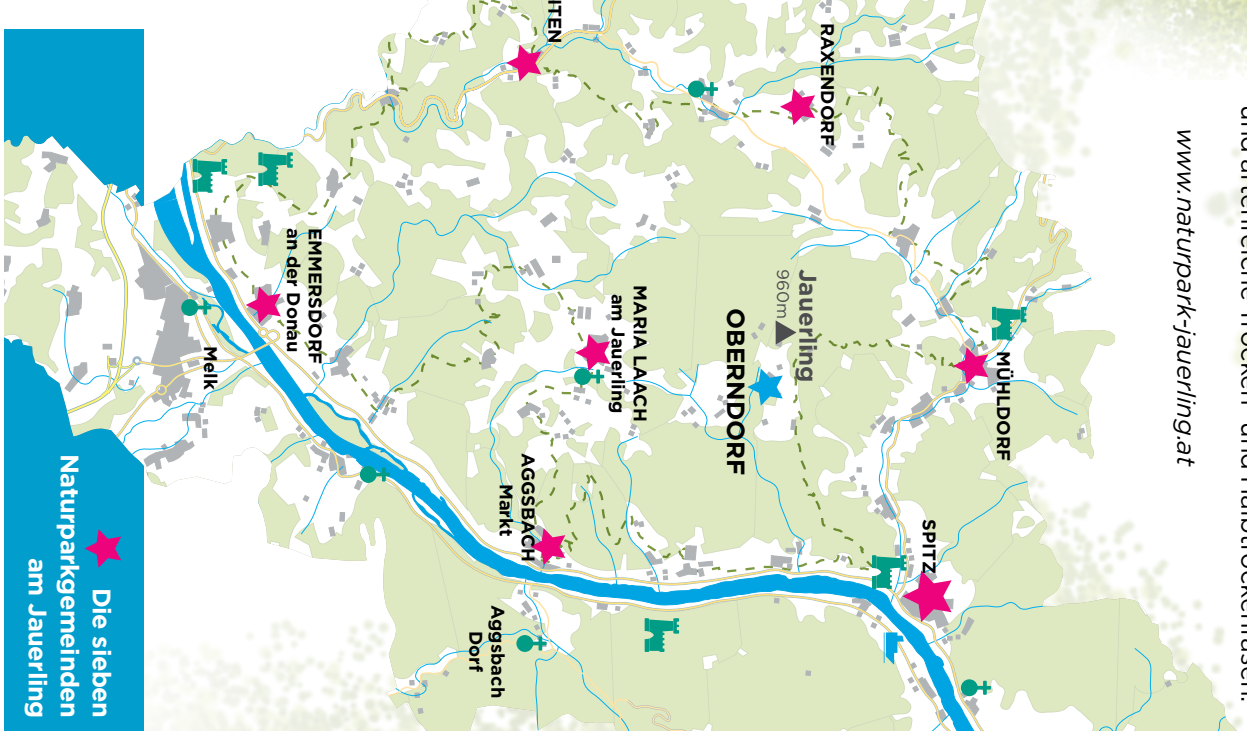
Das Haus liegt mit seiner Wachauterrasse beim höchsten Donaublick überhaupt und bietet durchgängig warme regionale Küche. Öffnungszeiten 1. Mai bis 31. Okt. tgl. außer Mittwoch; 1. Nov. bis 30. April Donnerstag bis Sonntag geöffnet.

www.naturpark-gasthaus.at

Aussichtswarte Jauerling

Die 38 m hohe Warte bietet einen gewaltigen Panoramablick von den Karpaten bis zum Watzmann. Geöffnet: April-Oktober, täglich 09:30-18:00 Uhr den Rest des Jahres bei Schönwetter, an Wochenenden und Feiertagen.

www.aussichtswarte-jauerling.at



Die sieben Naturparkgemeinden am Jauerling

INTERAKTIVE APP UND HÖRSPIEL

Erwandere zusammen mit Anna und Peter den Jauerlinger Gipfelbereich zwischen der Bergstation, der Aussichtswarte und dem Naturparkhaus. Die zwei Freunde stammen vom Jauerling. Heute treffen sich Anna und Peter nach langem wieder und genießen den gemeinsamen Spaziergang am höchsten Berg der Donau.

Der Weg beinhaltet zehn verschiedene Stationen, wobei Startpunkt die Bergtafel bei der Jauerlinger Bergstation ist.

Weglänge 3,3 km, Höhenmeter 80, Gehzeit mit Hörspiel ca. 1,5 h

www.locandy.com/qr/jauerling

Mit deinem Smartphone findest du neue Pfade am Jauerlinger Gipfel und erfährst Besonderheiten zu Natur und Naturschutz, zur Landwirtschaft und zur Geschichte des höchsten Berges an der Donau.

Die App ist von April bis November in Betrieb.
Wir empfehlen Kopfhörer



Die App

DEIN WEG ZUR APP:

Auf Google Play oder im App-Store die App "Locandy" herunterladen.

- 1 Mit der App Locandy den QR-Code scannen
- 2 Die „Jauerlinger Gipfelrunde“ auswählen und auf „Installieren“ drücken.
- 3 Auf „Spielen!“ drücken.



Um die App herunterzuladen, brauchst du eine WLAN-Verbindung - die gibt es bei der Bergstation und beim Naturparkhaus

Zum Spielen brauchst du keine Internet-Verbindung, aber dein GPS muss aktiviert sein.

und über uns der weite, weite Himmel:

die Jauerlinger Gipfelrunde


Bergstation - Bergtafel

Wie viele Sitzplätze bräuchte dieses Möbel, um allen Jauerlingern Platz zu bieten?



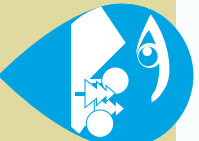
Aussichtswarte

Wie alt war der Kaiser Franz Joseph, als er den Jauerling besuchte?




Waldrast

Wie viel Wald gibt es in den sieben Naturparkgemeinden?



Gipfel Jauerling

Wie viele frei fließende Abschnitte der Donau gibt es noch in Österreich?




MEHR ZUM NATURPARK:

Wie du den Naturpark Jauerling-Wachau und seine Arten- und Pflanzenvielfalt mit deiner Mitgliedschaft unterstützen kannst, erfährst du auf www.naturpark-jauerling.at

Falscher Gipfel

Wie viele Schutzkategorien und Schutz-Prädikate liegen über der Wachau und dem Jauerling?



Terrassenblick

Wie viele Christbäume werden vom Jauerling pro Jahr ausgeführt?



Naturparkhaus-Terrasse

Wie viele Kilometer könntest du auf den Wachauer Trockensteinmauern entlang gehen?



Naturschutzhäuschen Fauna

Eine wievielfache Mutter kann ein Donaulachs-Weibchen werden?



Naturschutzhäuschen Pflanzen und Schmetterlinge

Wieviele Pflanzen gibt es in der Wachau, die nur hier vorkommen - endemisch sind?



Parkplatz-Naturparkhaus

Wie viele Kilometer umfasst der Weitwanderweg Jauerling-Runde?



www.naturpark-jauerling.at

Wenn du alle Fragen richtig beantwortet hast, bekommst du im Naturparkhaus oder der Aussichtswarte entweder die Riedenkarte der Vinea Wachau oder die phänomenale Natur-Dreh Scheibe als Belohnung.



Nimm am Fragequiz teil. Die Antworten auf die Fragen sind bei den Stationen auf den Möbeln oder anderen Elementen versteckt.

Impressum:
Herausgeber Verein Naturpark Jauerling-Wachau, 3643 Maria Laach 22. Auflage 30.000, 2015. Konzept und Idee Tourismusdesign/Martin

Design und Print: Alle Angaben ohne Gewähr. Mit freundlicher Unterstützung des Vereines Arbeitskreis Wachau - Regionalentwicklung